

CASTRUM CAPELLE ONLUS

Mt  
Museo della Torre

## A SELVINO in Funivia e discesa ad ALBINO ...a piedi

**Sabato 14 Settembre 2024, con ritrovo alle Ore 9:40 ad Albino, al parcheggio del piazzale della stazione della Funivia.**

*Percorso completo di 5 Km, dislivello in salita di meno di 150 m, dislivello in discesa 650 m, 2 ore di cammino più le soste.*

Ci accompagnerà nella discesa ad Albino Franco Innocenti del Museo Etnografico della Torre di Comenduno che ringraziamo.



*In partenza con la Funivia di Selvino*

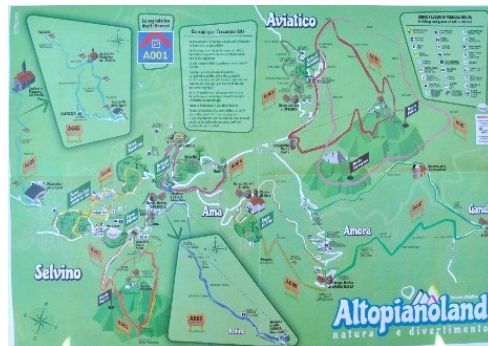
In pochi minuti si arriva a Selvino superando il dislivello di circa 653 m. Attenzione alla situazione climatica e allo sbalzo di temperatura.

Da Selvino saliremo al monte Purito, 1136 m, dove sono allestiti un Sentiero Sensoriale, il Parco Natura, la Fattoria Didattica; sulla cima

è assicurata la vista panoramica, mezzora per l'andata, meno per la discesa (chi non vuole salire può rimanere in Selvino: Chiesa parrocchiale dei Santi Filippo e Giacomo Apostoli). Pranzo al sacco o al Rifugio 1111.



*Panorama dalla Funivia di Selvino*



*Il depliant informativo dell'Altopiano*



*Il vecchio ristorante Maddalena a Selvino*



*Panorama lungo la salita al Monte Purito*



*Panorama dal Monte Purito*



*Vista su Selvino dal Monte Purito*



*L'antico nucleo storico di Selvino*

La discesa per Albino è sul sentiero N° 550 (circa un'ora), appunto da via per Albino (da piazza Europa), pochi tornanti di strada asfaltata e ha inizio la mulattiera. Un edificio con portale medioevale segna l'inizio del percorso, poi una deviazione a destra, in pochi passi, ci porta ad un piccolo ponte naturale. Si incontra la Santella di Santa Maria della Valle (Valle Albina) e più avanti un cartello segna la deviazione per la Caverna della Comare (10 minuti). Un cippo al bivio indica la strada per Ama e Aviatico, si passa sotto la Santella del Portico e, a sinistra, la deviazione per "Ol büs de la Scabla". Scendendo la deviazione per la caverna "Paradiso degli Asini" (decideremo la eventuale visita perché il sentiero è impegnativo). O' Quàder del Tonèla, ex voto scavato nella roccia, indica un altro bivio per la Cava di Alabastro. il Santuario della Madonna della Neve (interessante edificio del XV sec. con affreschi del Marinoni) segna la fine del percorso e... siamo su strade asfaltate ad Albino.

I cosiddetti *Büs* sono caverne utilizzate dai nostri antenati dell'età del Rame, poi dai romani, e infine dai Partigiani; è presente un pannello che descrive i ritrovamenti, mentre altri riferimenti li potete trovare in rete.





*La Santella della Madonna della Valle lungo il sentiero per Albino*



*Ponticello roccioso naturale*



*Nel Bùs della Comare*



*Nel Bùs della Comare*




*la cava di Alabastro*



*La Madonna del Portico*



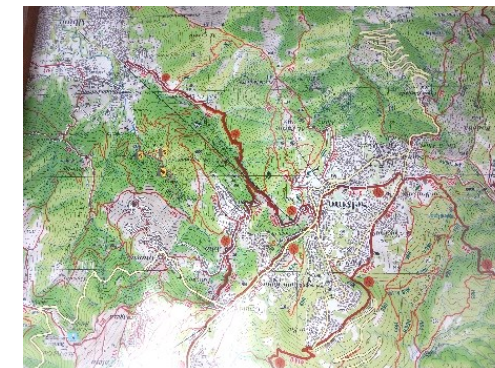
*Nel Bùs de la Scabla*




*Il sentiero 550*



*La Chiesa della Madonna della Neve*



*Mappa dei sentieri*



*La Cornagera*

sito: <https://www.castrumcapelle.org>  
Facebook: [@castrum capelle](https://www.facebook.com/castrumcapelle)  
contatti: [castellodibergamo@gmail.com](mailto:castellodibergamo@gmail.com)

Informazioni e coordinamento prima e durante l'uscita: 3389213848 - 3406987249

[Percorso provato dagli alunni della Scuola Estiva dell'Istituto Quarenghi, Luglio 2021, con la collaborazione e la guida di Franco Innocenti; contributi di Piero Valsecchi e Alessio Mandelli. Scheda di Gigi Nava].

